




LEYENDA


 OCUPACIÓN PERMANENTE


 OCUPACIÓN TEMPORAL


ACCESOS:


- ACCESO POR CAMINO PÚBLICO DE TIERRA
- ACCESO POR CAMINO PÚBLICO ASFALTADO
- ACCESO POR CAMINO EXISTENTE EN PARCELA PRIVADA
- ACCESO SOLO RODADURA POR PARCELA
- ACCESO A CREAR EN PARCELA PRIVADA
- ACCESO CORTADO (CADENA O PUERTA)


 LÍNEA AÉREA PROYECTADA


 LÍNEA SUBTERRÁNEA PROYECTADA


 PROYECCIÓN CONDUCTORES


 FINCA SEGÚN PROYECTO


 TALA / PODA ARBOLADO




 LÍNEA AÉREA PROYECTADA

 LÍNEA SUBTERRÁNEA PROYECTADA

 PROYECCIÓN CONDUCTORES

 FINCA SEGÚN PROYECTO

 TALA / PODA ARBOLADO

Escala : 1/2.000

02	14/11/22	MMP	MAG	MHC	ESE	Para revisión
01	19/05/21	JGC	JGC	JGC	JGC	Adenda al proyecto de ejecución
00	01/10/20	JGC	JGC	JGC	JGC	Emisión inicial proyecto de ejecución
Rev.	Fecha	Dibujado	Preparado	Revisado	Aprobado	Motivo. Estado de la revisión
Contratista:			Cód. IBR:			LÍNEA ELÉCTRICA A 66 kV (SC)
			IIES-TPY-VMQ0000-1005-02			
Autor:			Tipo:			
			PROYECTO			
			ST FV VILLAMANRIQUE - ST MORATA GENERALES PLANTA CATASTRAL			
Fichero:			IIES-TPY-VMQ0000-1005-02.dwg			
Nº:			1005			
=						
Emisión inicial			14/11/22			Código IB:
Dibuj.			Promotor:			
MMP						
Prep.			Hoja 12			Sigue 13
Rev.			DIN A1			
Aprob.						